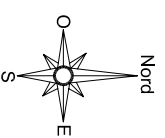
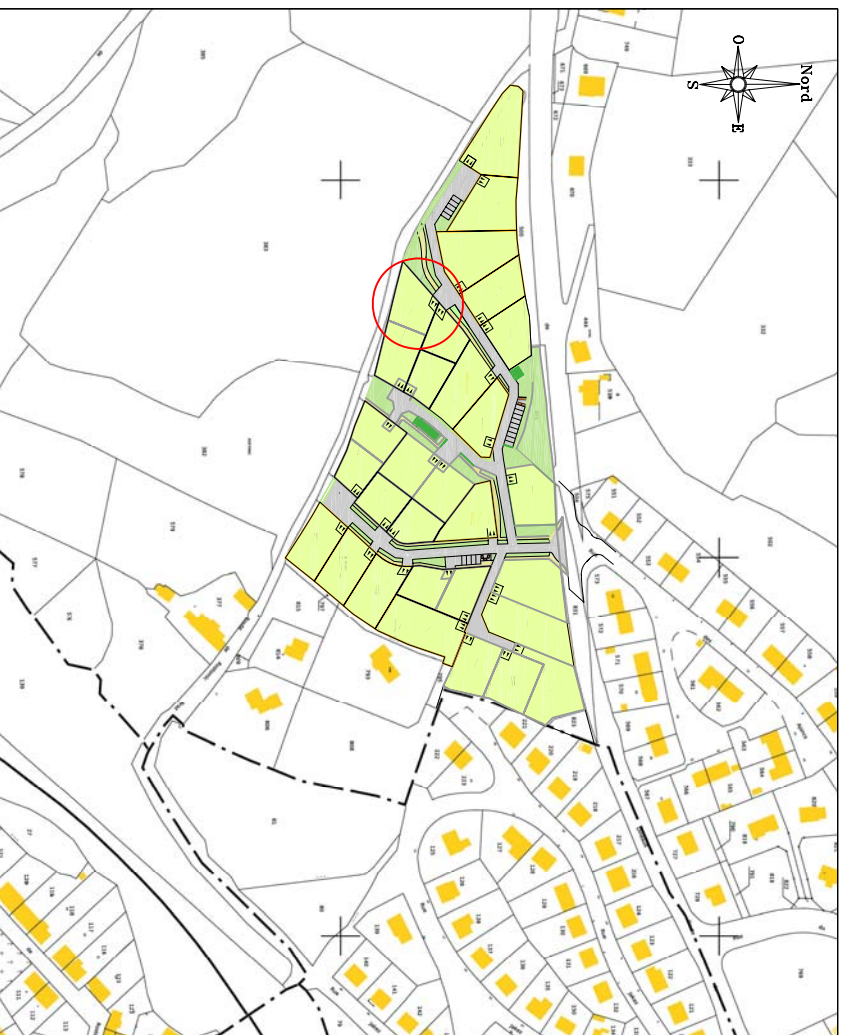




Lotissement "Les Hauts de Rostomic"

LOT n°19 Section E n°939-n°941

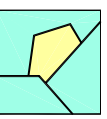
SURFACE REELLE : 597m²
 Contenance cadastrale : 2a69+3a36 = 6a05

Plan de situation - Echelle : 1/4000



-  Ancienne borne
-  Nouvelle borne O.G.E.
-  Tige béton
-  Piquet bois
-  Courbes de niveaux
-  Cote périmétrique.
-  Talus existant
-  Entrée de lot ouverte sur le domaine public
-  Zone constructible
-  Zone d'implantation des annexes

***90.61**
 Cote de niveau du terrain naturel avant travaux



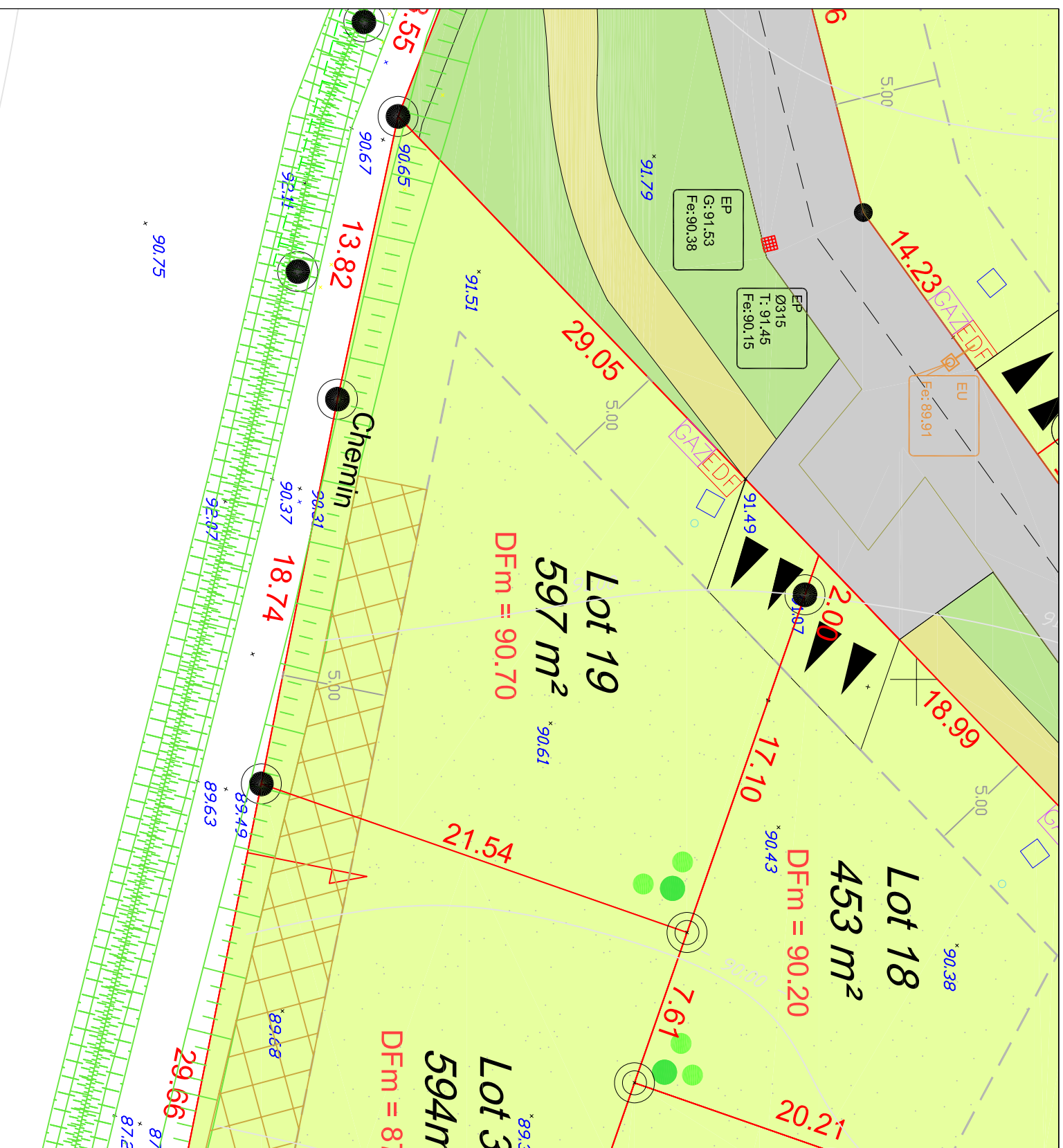
CABINET ROUX JANKOWSKI
 TOPOGRAPHIE - FONCIER - URBANISME - EXPERTISES - DAO
 10, quai Carnot - 29150 CHATEAULIN

TEL: 02 98 86 34 46 - FAX : 02 98 86 51 81

GEOMETRES - EXPERTS ASSOCIES





DFm = 93.30
 Altitude minimum de la dalle rez-de-chaussée finie



-  Coffret EDF
-  Branchement AEP
-  Citerneaux France Télécom
-  Branchement EU

(Les positions des coffrets, branchements et citerneaux sont mentionnées à titre indicatif.)

Les acquéreurs des lots devront vérifier leurs implantations et leurs profondeurs de raccordement.)

-  Puits d'infiltration à la charge de l'acquéreur (Diamètre 1.20 m, Profondeur 3.5 m)
-  Puits sous gouttière à la charge de l'acquéreur (Diamètre 1.00 m, Profondeur 1.0 m)

NOTA : Le nivellement est rattaché au N.G.F.

ECHELLE : 1/250

Dressé le 26.03.2013
 Dossier n° CH1968-E